



CENEPRED

Centro Nacional de Estimación, Prevención y
Reducción del Riesgo de Desastres

*“Prevención realizada,
población asegurada”*

www.cenepred.gob.pe

Dirección: Av. Del Parque Norte 829 – 833. San Isidro, Lima – Perú.

Central Telefónica: (511) 4125940.

Horario de Atención: 08:30 a.m. a 05:30 p.m.

Mesa de Partes: 08:30 a.m. a 04:30 p.m.



CENEPRED

Centro Nacional de Estimación, Prevención y
Reducción del Riesgo de Desastres

SIMSE

SISTEMA DE INFORMACIÓN DE MONITOREO,
SEGUIMIENTO Y EVALUACIÓN

Manual
de
Usuario

CONTENIDO

	Pag.
<i>Introducción</i>	8
<i>I. Acceso Público</i>	10
1.1 ¿Cómo accedo al sistema?	11
1.1.1 Documentos Técnicos	12
1.1.2 Glosario GRD	13
1.1.3 Directorio GRD	14
1.1.4 Escenario de Riesgos	15
1.1.5 Reportes ENAGERD	16
1.1.6 Visores georreferenciados GRD	17
1.1.7 Contacto	18
<i>II. Acceso Privado</i>	19
2.1 Responsable GRD	20
2.2 ¿Cómo acceder a la Encuesta?	22
2.3 Encuesta	24
2.3.1 Estructura	25
2.3.2 Tipos de pregunta de la encuesta	29
2.3.3 ¿Cómo guardar una encuesta para culminarla después?	31
2.3.4 ¿Cómo saber si la encuesta fue culminada?	33

SIGLAS

CENEPRED :	Centro Nacional de Estimación, Prevención y Reducción del Riesgo de Desastres.
DIMSE :	Dirección de Monitoreo, Seguimiento y Evaluación.
GRD :	Gestión del Riesgo de Desastres.
SIMSE :	Sistema de Información de Monitoreo, Seguimiento y Evaluación.
SINAGERD :	Sistema Nacional de Gestión del Riesgo de Desastres.
PLANAGERD:	Plan Nacional de Gestión del Riesgo de Desastres.
ENAGERD :	Encuesta Nacional de Gestión del Riesgo de Desastres.

INTRODUCCIÓN

El Sistema de Monitoreo, Seguimiento, y Evaluación - SIMSE ha sido diseñado y mejorado por la Dirección de Monitoreo, Seguimiento y Evaluación - DIMSE, y puesto a disposición de las entidades conformantes del Sistema Nacional de Gestión del Riesgo de Desastres - SINAGERD.

Esta plataforma informática tiene como finalidad dar cumplimiento a lo establecido en el reglamento de la Ley del SINAGERD, Ley N° 29664, mediante el cual se asigna al Centro Nacional de Estimación, Prevención Reducción del Riesgo de Desastres - CENEPRED la función de realizar la supervisión, monitoreo y evaluación de la implementación de los procesos de estimación, prevención y reducción de riesgo, así como la reconstrucción.

Este manual, describe dos niveles de acceso: el primero de **Acceso Público**, el cual permite consultar la Normatividad Técnica vigente, disponer del Glosario de la ENAGERD, acceder al Directorio Nacional de Gestión del Riesgo de Desastres, acceder a mapas interactivos que muestran los Escenarios de Riesgos a Nivel Nacional, consultar Reportes del estado de ejecución de la ENAGERD, visualizar en mapas y gráficos interactivos el estado de ejecución y resultados de las ENAGERDs definidos en Indicadores del PLANAGERD y acceder a la información de Contacto del personal de la DIMSE. El segundo nivel de **Acceso Privado**, permite a los usuarios registrados participar de las encuestas que se publican periódicamente, con la finalidad de recabar información relacionada a la Gestión del Riesgo de Desastres.

I ACCESO PÚBLICO

1. ACCESO PÚBLICO

El SIMSE cuenta con una sección que permite al público en general acceder a la información relacionada a la Gestión del Riesgo de Desastres, como:

- ✓ Documentos Técnicos: Guías, Manuales y Lineamientos.
- ✓ Glosario de GRD.
- ✓ Directorio Nacional de Gestión del Riesgo de Desastres.
- ✓ Escenario de Riesgos.
- ✓ Encuestas: Formulario ENAGERD, Solicitud de contraseñas, Video de llenado de la ENAGERD, Programa de talleres, Especialistas responsables.
- ✓ Reportes de estado de ejecución de la ENAGERD.
- ✓ Visores georreferenciados y gráficos de estado de ejecución y resultados de los Indicadores de la Gestión del Riesgo de Desastres.

Asimismo, el SIMSE permite acceder a la información de Contacto del personal que labora en la DIMSE.

1.1 ¿Cómo acceder al SIMSE?

✓ Ingresar al sitio web:

<https://dimse.cenepred.gob.pe/simse/>

✓ En la siguiente imagen se muestra la página de inicio del Sistema de Información de Monitoreo, Seguimiento y Evaluación - SIMSE.

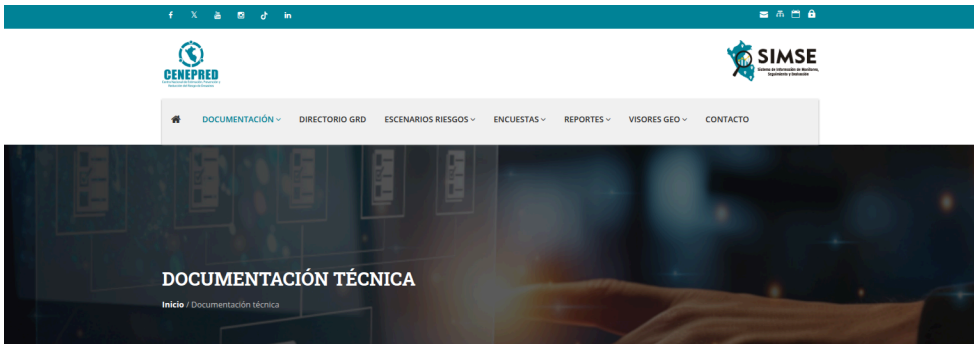
Módulos de Acceso Público:

Documentos Técnicos, Glosario ENAGERD, Directorio GRD, Escenarios de Riesgo, Encuesta, Reportes ENAGERD, Visores y Contacto.



1.1.1 Documentos Técnicos

En esta página se muestra los documentos técnicos (Guías, Manuales y Lineamientos) de la GRD en sus dos componentes Gestión Prospectiva y Correctiva.



Mostrar 10 registros

Buscar:

N°	Nombre	Documentos técnicos	RM N°	RM Fecha	RJ N°	RJ Fecha	Directiva N°	Directiva Fecha
01	Lineamientos para la constitución y funcionamiento de los Grupos de Trabajo para la Gestión del Riesgo de Desastres - GTGRD	Resolución de Secretaría de Gestión del Riesgo de Desastres 014-2025-PCM/SGRD						
02	Lineamientos técnicos del proceso de estimación del riesgo de desastres	Lineamiento						
03	Derogación de la Resolución Ministerial 276-2012-PCM		Resolución Ministerial 351-2025-PCM	17/12/2025				

1 de 1 de Documentos del Centro



1.1.2 Glosario GRD

En esta página se podrá visualizar terminologías relacionadas a la Gestión del Riesgo de Desastres - GRD

The screenshot shows the user interface of the Glosario GRD application. At the top, there is a teal navigation bar with social media icons and a user profile icon. Below this, the logos for CENEPRED (Centro Nacional de Estudios y Planificación del Riesgo de Desastres) and SIMSE (Sistema de Información de Monitoreo, Registro e Información) are displayed. A horizontal menu contains the following items: DOCUMENTACIÓN, DIRECTORIO GRD, ESCENARIOS RIESGOS, ENCUESTAS, REPORTES, VISORES GEO, and CONTACTO. The main content area features a large banner with the word 'GLOSARIO' and a background of large, semi-transparent letters. Below the banner is a search bar with the placeholder text 'Buscar definición...'. The content is organized into a grid of terms under the letter 'A'. The first term is 'ACONDICIONAMIENTO TERRITORIAL', which includes a description: 'Proceso técnico - administrativo, mediante el cual el Gobierno Local dirige la ocupación racional y uso planificado del territorio y la organización físico - espacial de las actividades humanas.' and a source: 'Fuente: D.S. N° 023-2016-Resolución, Decreto Supremo que aprueba el Reglamento de Acondicionamiento Territorial y Desastres Leobardo Sotomayor.' Other terms in the grid include 'ANÁLISIS DE VULNERABILIDAD', 'ASEGURAMIENTO DE ACTIVOS PÚBLICOS', 'ASISTENCIA HUMANITARIA', 'ASISTENCIAS TÉCNICAS', 'ADMINISTRADOR SIGRID', and 'AUTOAYUDA'. In the bottom right corner, there is a yellow 'VISOR GEOREFERENCIADO' button with a location pin icon and the text 'Ver en el mapa'.

1.1.3 Directorio GRD

En esta página se brinda información de autoridades y los responsables de la Gestión del Riesgo de Desastre de los Ministerios, Gobiernos Regionales y Locales, que conforman el Sistema Nacional de Gestión del Riesgo de Desastres - SINAGERD. Este directorio brinda información a través de un mapa interactivo que permite seleccionar el lugar de donde se requiere conocer la persona de contacto en GRD y autoridad.

DIRECTORIO NACIONAL DE GESTIÓN DEL RIESGO DE DESASTRES

BUSQUEDA AVANZADA

Tipo de Entidad: Regionales, Provincias y Distrito

Tipo Personal: Responsable GRD

JUNIN

Provincias

BUSCAR

Entidad

Municipalidad Provincial De Huancayo	1201	🔍
Gobierno Regional De Junin	1201	🔍
Municipalidad Provincial De Concepcion	1202	🔍
Municipalidad Provincial De Chanchamayo	1203	🔍
Municipalidad Provincial De Jaen	1204	🔍
Municipalidad Provincial De Junin	1205	🔍
Municipalidad Provincial De Satipo	1206	🔍
Municipalidad Provincial De Tarma	1207	🔍
Municipalidad Provincial De Yauli	1208	🔍

GOBIERNO REGIONAL DE JUNIN
GERENTE

- 👤 Nombres: JOSE AUGUSTO VASQUEZ LOAIZA
- 👤 Cargo: GERENTE
- 📍 Área: GESTIÓN DE RIESGO DE DESASTRES Y DEFENSA CIVIL
- ✉ Correo: arj.josevasquez@gmail.com
- ☎ Teléfono: 995071715

1.1.5 Reportes ENAGERD

En esta opción se podrá visualizar Reportes del estado de ejecución de las ENAGERDs presentados en tablas o gráficas pudiéndose seleccionar las consultas por el tipo de instituciones participantes.

[f](#) [x](#) [m](#) [a](#) [p](#) [in](#)

[DOCUMENTACIÓN](#) -
 [DIRECTORIO GRD](#) -
 [ESCENARIOS RIESGOS](#) -
 [ENCUESTAS](#) -
 [REPORTES](#) -
 [VISORES GEO](#) -
 [CONTACTO](#)

REPORTES ENAGERD 2025

[TODO](#) -
 [MIN](#) -
 [LIM](#) -
 [GRE](#) -
 [MRR](#) -
 [MSR](#) -
 [EFA](#)
[FINALIZADA]

TODAS LAS ENTIDADES
MONITOREO DEL ESTADO DE EJECUCIÓN

Departamento	Provincia	Entidad	Últ. Acceso	Estado
AMAZONAS	BAGUA	MUNICIPALIDAD DISTRITAL DE ABAHANGGO	23-09-2025	Fin Act.
AMAZONAS	BAGUA	MUNICIPALIDAD DISTRITAL DE COBALIN	30-09-2025	Fin Act.
AMAZONAS	BAGUA	MUNICIPALIDAD DISTRITAL DE EL HASEO	25-09-2025	Fin Act.
AMAZONAS	BAGUA	MUNICIPALIDAD DISTRITAL DE IMAZA	15-10-2025	Fin Act.
AMAZONAS	BAGUA	MUNICIPALIDAD DISTRITAL DE LA PECA	23-10-2025	Fin Act.
AMAZONAS	BAGUA	MUNICIPALIDAD PROVINCIAL DE BAGUA	06-11-2025	Fin Act.
AMAZONAS	BONGARA	MUNICIPALIDAD DISTRITAL DE CHISQUILLA	26-09-2025	Fin Act.
AMAZONAS	BONGARA	MUNICIPALIDAD DISTRITAL DE CHUJUIJA	30-10-2025	Fin Act.
AMAZONAS	BONGARA	MUNICIPALIDAD DISTRITAL DE COCOSHA	03-11-2025	Fin Act.
AMAZONAS	BONGARA	MUNICIPALIDAD DISTRITAL DE CURPES	24-10-2025	Fin Act.
AMAZONAS	BONGARA	MUNICIPALIDAD DISTRITAL DE FLODIGA	03-10-2025	Fin Act.
AMAZONAS	BONGARA	MUNICIPALIDAD DISTRITAL DE JAZZAN	03-10-2025	Fin Act.
AMAZONAS	BONGARA	MUNICIPALIDAD DISTRITAL DE SECTA	16-10-2025	Fin Act.
AMAZONAS	BONGARA	MUNICIPALIDAD DISTRITAL DE SAN CASLOS	31-10-2025	Fin Act.
AMAZONAS	BONGARA	MUNICIPALIDAD DISTRITAL DE SHIPASAMBIA	21-10-2025	Fin Act.
AMAZONAS	BONGARA	MUNICIPALIDAD DISTRITAL DE VALLESA	24-10-2025	Fin Act.
AMAZONAS	BONGARA	MUNICIPALIDAD DISTRITAL DE YAMBIRASAMBIA	02-10-2025	Fin Act.
AMAZONAS	BONGARA	MUNICIPALIDAD PROVINCIAL DE BONGARA	30-09-2025	Fin Act.
AMAZONAS	CHACHAPOYAS	GOBIERNO REGIONAL DE AMAZONAS	23-10-2025	Fin Act.
AMAZONAS	CHACHAPOYAS	MUNICIPALIDAD DISTRITAL DE ASSUNCIÓN	09-10-2025	Fin Act.
AMAZONAS	CHACHAPOYAS	MUNICIPALIDAD DISTRITAL DE BALSAS	25-09-2025	Fin Act.
AMAZONAS	CHACHAPOYAS	MUNICIPALIDAD DISTRITAL DE CHETO	29-09-2025	Fin Act.
AMAZONAS	CHACHAPOYAS	MUNICIPALIDAD DISTRITAL DE CHILQUIN	24-10-2025	Fin Act.
AMAZONAS	CHACHAPOYAS	MUNICIPALIDAD DISTRITAL DE CHUQUIAMBIA	30-09-2025	Fin Act.
AMAZONAS	CHACHAPOYAS	MUNICIPALIDAD DISTRITAL DE GRANADA	04-11-2025	Fin Act.
AMAZONAS	CHACHAPOYAS	MUNICIPALIDAD DISTRITAL DE HUANCAS	15-10-2025	Fin Act.
AMAZONAS	CHACHAPOYAS	MUNICIPALIDAD DISTRITAL DE LA JAJCA	23-10-2025	Fin Act.
AMAZONAS	CHACHAPOYAS	MUNICIPALIDAD DISTRITAL DE LITAREMBABA	29-10-2025	Fin Act.
AMAZONAS	CHACHAPOYAS	MUNICIPALIDAD DISTRITAL DE LEVANTO	25-10-2025	Fin Act.
AMAZONAS	CHACHAPOYAS	MUNICIPALIDAD DISTRITAL DE MAGDALENA	20-10-2025	Fin Act.
AMAZONAS	CHACHAPOYAS	MUNICIPALIDAD DISTRITAL DE MARIKAL CASTILLA	24-10-2025	Fin Act.
AMAZONAS	CHACHAPOYAS	MUNICIPALIDAD DISTRITAL DE MOLINERAMBA	13-10-2025	Fin Act.
AMAZONAS	CHACHAPOYAS	MUNICIPALIDAD DISTRITAL DE MONTEVIDEO	03-11-2025	Fin Act.
AMAZONAS	CHACHAPOYAS	MUNICIPALIDAD DISTRITAL DE OLLEROS	07-10-2025	Fin Act.
AMAZONAS	CHACHAPOYAS	MUNICIPALIDAD DISTRITAL DE QUNJAJCA	07-11-2025	Fin Act.
AMAZONAS	CHACHAPOYAS	MUNICIPALIDAD DISTRITAL DE SAN FRANCISCO DE CAGUAS	08-10-2025	Fin Act.
AMAZONAS	CHACHAPOYAS	MUNICIPALIDAD DISTRITAL DE SAN JISBO DE HANO	20-10-2025	Fin Act.
AMAZONAS	CHACHAPOYAS	MUNICIPALIDAD DISTRITAL DE SOLLICO	06-10-2025	Fin Act.

Total: 2041

Exportar

1.1.6 Visores georreferenciados GRD

Esta opción muestra en mapas georreferenciados y/o gráficas interactivas del estado de ejecución o resultados obtenidos de las encuestas definidos por indicadores, alineados al PLANAGERD. Se puede realizar consultas para los tres niveles de Gobierno o por tipo de Institución.

PERU Ejecución ENAGERD 2025
Desplace el mouse sobre el mapa

12-Jun-2025
08-Yauy
03-Huay-Huay
Urgencia: 120803 [FUNDACIÓN]

IR A PERU

TOD MIN UNI GRE MPR MDI ESPA

Entidades	Sin Regist	En Proceso	Fin Regist	Total
Ministerios	0	0	0	0
Universidades	0	0	0	0
Gov. Regional	0	0	0	0
Mun. Provincial	0	0	0	0
Mun. Distrital	0	0	1	1
Esc. Sup. FFAA	0	0	0	0
Total	0	0	1	1

Entidad: MUNICIPALIDAD DISTRITAL DE HUAY-HUAY Estado: Fin Act.

EXPORTAR

Legend: No Data, 0, 1-25, 26-50, 51-75, 76-100, 100

Leaflet | Map data © OpenStreetMap contributors, CC-BY-SA, Imagery © Mapbox

1.1.7 Contacto

En esta página se podrá conocer información de personas de contacto de la Dirección de Monitoreo, Seguimiento y Evaluación del CENEPRED.

CENEPRED
CENTRO NACIONAL DE MONITOREO, SEGUIMIENTO Y EVALUACIÓN

SIMSE
SISTEMA INTEGRADO DE MONITOREO, SEGUIMIENTO Y EVALUACIÓN

DOCUMENTACIÓN ▾ DIRECTORIO GRD ESCENARIOS RIESGOS ▾ ENCUESTAS ▾ REPORTE ▾ VISORES GEO ▾ CONTACTO

CONTACTO

Inicio / Contacto

Dr. Jaime Fernando Malpica Lozada ■ jmalpica@cenepred.gob.pe	Ing. Edna Palacios Ramos ■ epalacios@cenepred.gob.pe	Ing. Miguel Ruiz Adarmes ■ maruiz@cenepred.gob.pe
Lic. Marlene Martinez Lanasca ■ mmartinez@cenepred.gob.pe	Ing. Vanessa Maritza Quina Aramayo ■ vquina@cenepred.gob.pe	Lic. Carmen Viana Sosa Gamarra ■ cviana@cenepred.gob.pe
Ing. Oscar Aguirre Gonzalo ■ supervisogrnl@cenepred.gob.pe	Ing. Reynerio Vargas Santacruz ■ supervisogrnl2@cenepred.gob.pe	Ing. Jorge Lima Florez ■ supervisogrnl3@cenepred.gob.pe

VISOR GEOREFERENCIADO
VERSIÓN 1.0.0.0

II

ACCESO

PRIVADO

2. ACCESO PRIVADO

Esta sección es de acceso a usuarios registrados en el SIMSE, para poder acceder a las encuestas se requiere contar con datos de acceso proporcionado por el CENEPRED. A este usuario registrado se le denomina Responsable GRD.

2.1 Responsable GRD

Es el responsable de responder las Encuestas disponibles en el SIMSE y de brindar información relacionada a la GRD solicitada por el CENEPRED.

El Responsable GRD es designado por cada entidad , de preferencia es el funcionario que labora en el área de Gestión del Riesgo de Desastres, Defensa Civil o quien haga sus veces. El Responsable GRD designado deberá brindar los siguientes datos al CENEPRED:



- ✓ Nombres y Apellidos.
- ✓ DNI.
- ✓ Email.
- ✓ Teléfono y/o Celular.
- ✓ Entidad donde labora.
- ✓ Área u Oficina donde labora.
- ✓ Cargo que ocupa.
- ✓ Departamento, Provincia y Distrito donde se ubica la entidad.

Los datos del Responsable GRD, pueden ser proporcionados de 2 maneras:

- a. A través del correo electrónico, a la siguiente dirección:

dimse@cenepred.gob.pe

- b. Comunicación directa con el personal de DIMSE

- Los datos proporcionados serán validados y registrados en el Directorio Nacional GRD.

2.2 ¿Cómo acceder a la Encuesta?

El Responsable GRD accede a las encuestas por invitación enviada a su correo electrónico registrado.

2.2.1 Acceso por invitación al correo electrónico

Al correo electrónico del Responsable GRD le llegará una invitación para participar de la Encuesta, semejante a la mostrada en la siguiente imagen.



Nota: Para acceder a la encuesta es necesario usar la contraseña enviada al correo. La contraseña se genera de manera aleatoria y es distinta para cada encuesta que se realice y sea invitado.

2.3 Encuesta

Las preguntas de la encuesta están organizadas en base a los objetivos e indicadores del PLANAGERD.

Se muestra imagen de la “ENCUESTA NACIONAL DE LA GESTIÓN DEL RIESGO DE DESASTRES - ENAGERD 2025”



REGISTRO ENAGERD 2025 (16.09.25 - 16.11.25)
Haga click [AQUÍ](#) para solicitar su contraseña



¡BIENVENIDO!

Estimado representante de la Entidad:

El presente registro tiene como finalidad conocer el nivel de implementación de la Gestión del Riesgo de Desastres - GRD en su entidad.

La información proporcionada tiene carácter de **DECLARACIÓN JURADA**. Agradecemos responder dentro del plazo establecido.

Periodo del registro de información: **16 Sep 2025 - 16 Nov 2025 (fecha de cierre)**. ¡Gracias!

Siguiente

2.3.1 Estructura

Las preguntas de las encuestas están organizadas en base a los objetivos prioritarios y lineamientos del PLANAGERD.

Se muestran imágenes ejemplo de algunas preguntas que evalúan el grado de implementación del PLANAGERD:

✓ OBJETIVO PRIORITARIO 01



REGISTRO ENAGERD 2025 (16.09.25 - 16.11.25)
Haga click AQUÍ para solicitar su contraseña

OBJETIVO >

✓ Guardar

Índice de preguntas >

OBJETIVO PRIORITARIO 01

MEJORAR LA COMPRESIÓN DEL RIESGO DE DESASTRES PARA LA TOMA DE DECISIONES A NIVEL DE POBLACIÓN Y LAS ENTIDADES DEL ESTADO

2. Su entidad ha desarrollado estudios de EVALUACIÓN DE RIESGO en su territorio (EVAR) durante el presente periodo 2025?

Si

No

Anterior

Siguiente

✓ OBJETIVO PRIORITARIO II



REGISTRO ENAGERD 2025 (16.09.25 - 16.11.25)
Haga click [AQUI](#) para solicitar su contraseña

DISTRITAL -

✓ Guardar

Índice de preguntas -

OBJETIVO PRIORITARIO 02 L21

MEJORAR LAS CONDICIONES DE OCUPACIÓN Y USO CONSIDERANDO EL RIESGO DE DESASTRES EN EL TERRITORIO

9. ¿Su entidad ha incorporado la GRD en su Plan de Desarrollo Regional/Local Concertado (PDRC o PDLCL)?

Si



No

Anterior

Siguiente

✓ OBJETIVO PRIORITARIO III



REGISTRO ENAGERD 2025 (16.09.25 - 16.11.25)
Haga click [AQUI](#) para solicitar su contraseña

DISTRITAL -

✓ Guardar

Índice de preguntas -

OBJETIVO PRIORITARIO 03

MEJORAR LA IMPLEMENTACIÓN ARTICULADA DE LA GESTIÓN DEL RIESGO DE DESASTRES EN EL TERRITORIO

44. ¿La entidad ha incorporado la gestión del riesgo de desastres en los INSTRUMENTOS DE PLANIFICACIÓN (PEI)?

Si

No



Anterior

Siguiente

✓ OBJETIVO PRIORITARIO IV



REGISTRO ENAGERD 2025 (16.09.25 - 16.11.25)
Haga click [AQUI](#) para solicitar su contraseña

DISTRITAL -

✓ Guardar

Índice de preguntas -

OBJETIVO PRIORITARIO 04

FORTALECER LA INCORPORACIÓN DE LA GESTIÓN DEL RIESGO DE DESASTRES EN LA INVERSIÓN PÚBLICA Y PRIVADA

51. ¿En el presente año, su entidad ha ejecutado inversiones con el PP 0068?

Si

No



Anterior

Siguiente

✓ OBJETIVO PRIORITARIO V



REGISTRO ENAGERD 2025 (16.09.25 - 16.11.25)
Haga click [AQUI](#) para solicitar su contraseña

DISTRITAL -

✓ Guardar

Índice de preguntas -

OBJETIVO PRIORITARIO 05

ASEGURAR LA ATENCIÓN DE LA POBLACIÓN ANTE LA OCURRENCIA DE EMERGENCIAS Y DESASTRES

51a. En las emergencias ocurridas en el presente año ¿A cuántas personas damnificadas y a cuántas personas afectadas han atendido?

	Número
Total damnificados	<input type="text" value="1000"/>
Total damnificados atendidos	<input type="text" value="80"/>
Total afectados	<input type="text" value="50"/>
Total afectados atendidos	<input type="text" value="80"/>

● Complete todos los campos con números enteros mayores o iguales a 0

✓ OBJETIVO PRIORITARIO VI



REGISTRO ENAGERD 2025 (16.09.25 - 16.11.25)
Haga click AQUÍ para solicitar su contraseña

DISTRITAL >

✓ Guardar

Índice de preguntas >

OBJETIVO PRIORITARIO 06

MEJORAR LA RECUPERACIÓN DE LA POBLACIÓN Y SUS MEDIOS DE VIDA AFECTADOS POR EMERGENCIAS Y DESASTRES

60. ¿En el presente año, su entidad ha aprobado Planes de Reconstrucción?

Sí

No



Anterior

Siguiente

2.3.2 Tipos de pregunta de la encuesta

La encuesta cuenta con varios tipos de preguntas como se detallan a continuación:

A) Opción única.

Este tipo de pregunta permite dar una respuesta única.

A. ¿Su entidad cuenta con una Oficina (Gerencia, Dirección, Subdirección, Área u otra Oficina) responsable de conducir los procesos de la Gestión de Riesgos de Desastres?

SI No ✓

B) Opción múltiple.

Este tipo de pregunta permite seleccionar una o más opciones de respuesta.

5.2.1. ¿Qué medios de difusión empleó para comunicar los riesgos identificados?

1. Charlas y talleres

2. Página web institucional

3. Publicaciones (revistas, trípticos, manuales, etc.)

4. Redes sociales (Facebook, Whatsapp, Instagram, Twitter, etc.)

5. Correos electrónicos

🔔 Seleccione al menos una respuesta

C) Opción abierta.

Este tipo de pregunta permite registrar en un campo de texto la respuesta correspondiente a la pregunta.

A.3. Datos del responsable del área o instancia dentro de la entidad a cargo de implementar la GRD:


Número de DNI	<input type="text"/>
Apellidos y Nombres	<input type="text"/>
Profesión	<input type="text"/>
Experiencia en GRD	-- Seleccione -- ▼
Email	<input type="text"/>

D) Opción matriz.

En este tipo de pregunta se permite seleccionar múltiples alternativas de acuerdo a cada sub preguntas.

24. Indique los mecanismos financieros que la entidad conoce y/o aplica para la ejecución de actividades y proyectos en gestión prospectiva / correctiva, durante el periodo 2021

	Conoce	Aplica a su Entidad
1. Programa Presupuestal 068 (financiado por Canon y sobre canon minero, RDR, RO, etc.)	<input type="checkbox"/>	<input type="checkbox"/>
2. Fondo para Intervenciones ante la Ocurrencia de Desastres Naturales - FONDES	<input type="checkbox"/>	<input type="checkbox"/>
3. Transferencia del Riesgo (seguros)	<input type="checkbox"/>	<input type="checkbox"/>
4. Otros Programas Presupuestales	<input type="checkbox"/>	<input type="checkbox"/>
5. Otros mecanismos financieros (Oxl, APR, Cooperación no retornable)	<input type="checkbox"/>	<input type="checkbox"/>
6. Ninguno	<input type="checkbox"/>	<input type="checkbox"/>

 Seleccione al menos una opción

2.3.3 ¿Cómo guardar una encuesta para culminarla después?

✓ Si desea guardar una Encuesta incompleta y culminarla después debe hacer clic en el botón “Guardar” como se ve en la siguiente imagen.

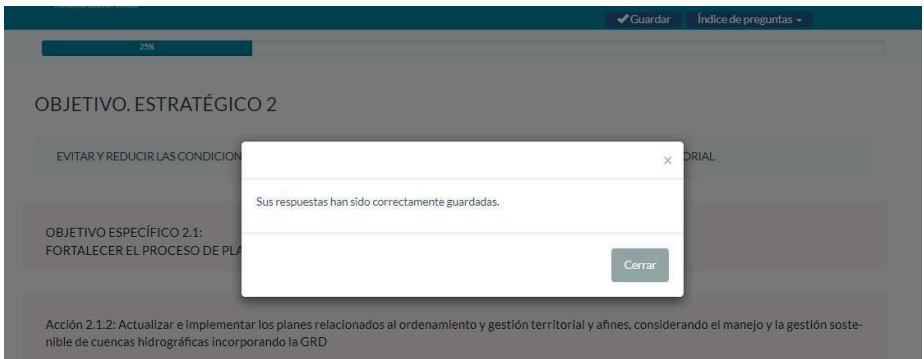
The image shows a screenshot of a survey interface. At the top left, there is a header with the text: "Código Nacional de Identificación de Entidades", "Ministerio de Economía y Finanzas", and "Procesamiento Catastral de Proyectos". In the top right corner, there is a navigation bar with a "✓ Guardar" button highlighted by a red rectangle, and a "Índice de preguntas -" dropdown menu. Below the header, there are three survey questions, each with two buttons: "Sí" and "No".

27. ¿La entidad ha implementado o desarrollado un sistema de información o aplicativo informático para la gestión catastral que permita monitorear permanentemente la gestión territorial y la dinámica del riesgo de desastres?

Acción 2.3.2: Fortalecer la aplicación del análisis de riesgo de desastres en los proyectos de inversión pública

29. En el periodo 2021, ¿La entidad incorporó el análisis de riesgo (evaluación de riesgo) en los proyectos de inversión aprobados?

✓ Una vez completado el formulario se mostrará un mensaje, informando que su encuesta ha sido guardada satisfactoriamente.



Nota: Si desea culminar una encuesta previamente guardada, debe revisar el apartado: 2.2 Como acceder a la Encuesta.

2.3.4 ¿Cómo saber si la encuesta fue culminada?

Una vez que el administrador SIMSE haya respondido todas las preguntas de la Encuesta, el SIMSE muestra una página de agradecimiento indicando que sus respuestas se han guardado satisfactoriamente, tal cual se visualiza en la siguiente imagen.



Gracias representante de la Entidad: {TOKEN:ATTRIBUTE_6}, por su participación.

CENEPRED: "Promoviendo Cultura de Prevención"

